

ZMIANA MIEJSCOWEGO PLANU ZAGOSPODAROWANIA PRZESTRZENNEGO DLA TERENU OBEJMUJĄCEGO FRAGMENTMIASTA WOLBORZA (DZIAŁKI 1593/2, 1594/4), OBRĘB GEODEZYJNY 08 MIASTA WOLBÓRZ GM. WOLBÓRZ

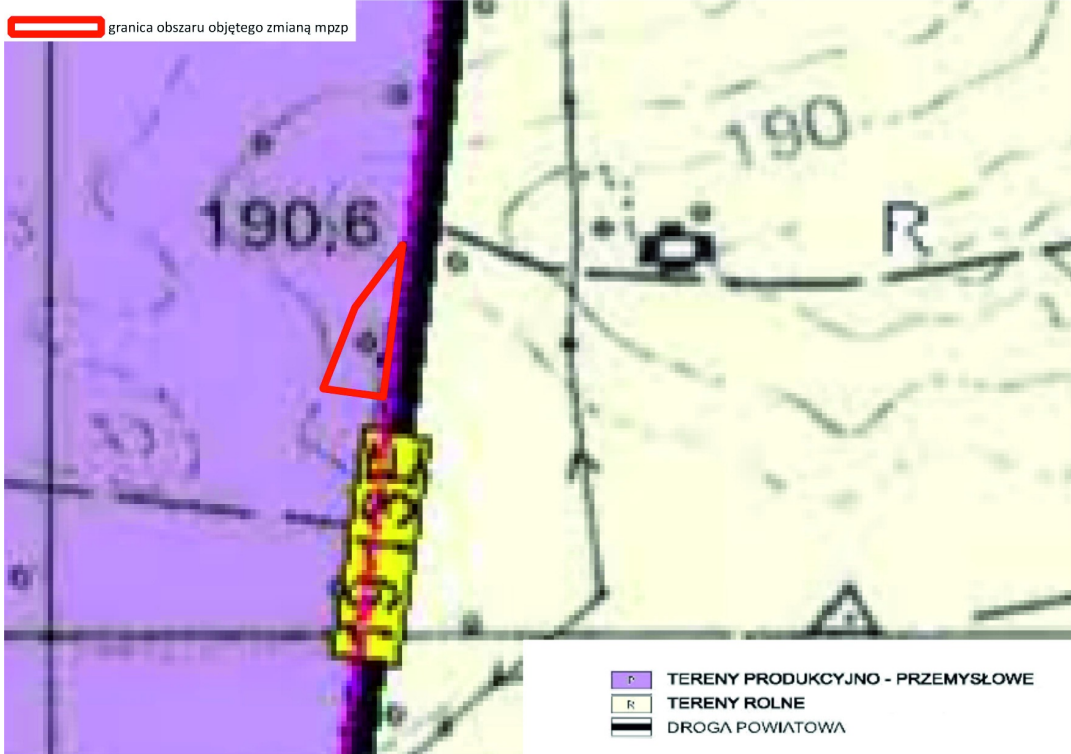


SKALA 1:1000

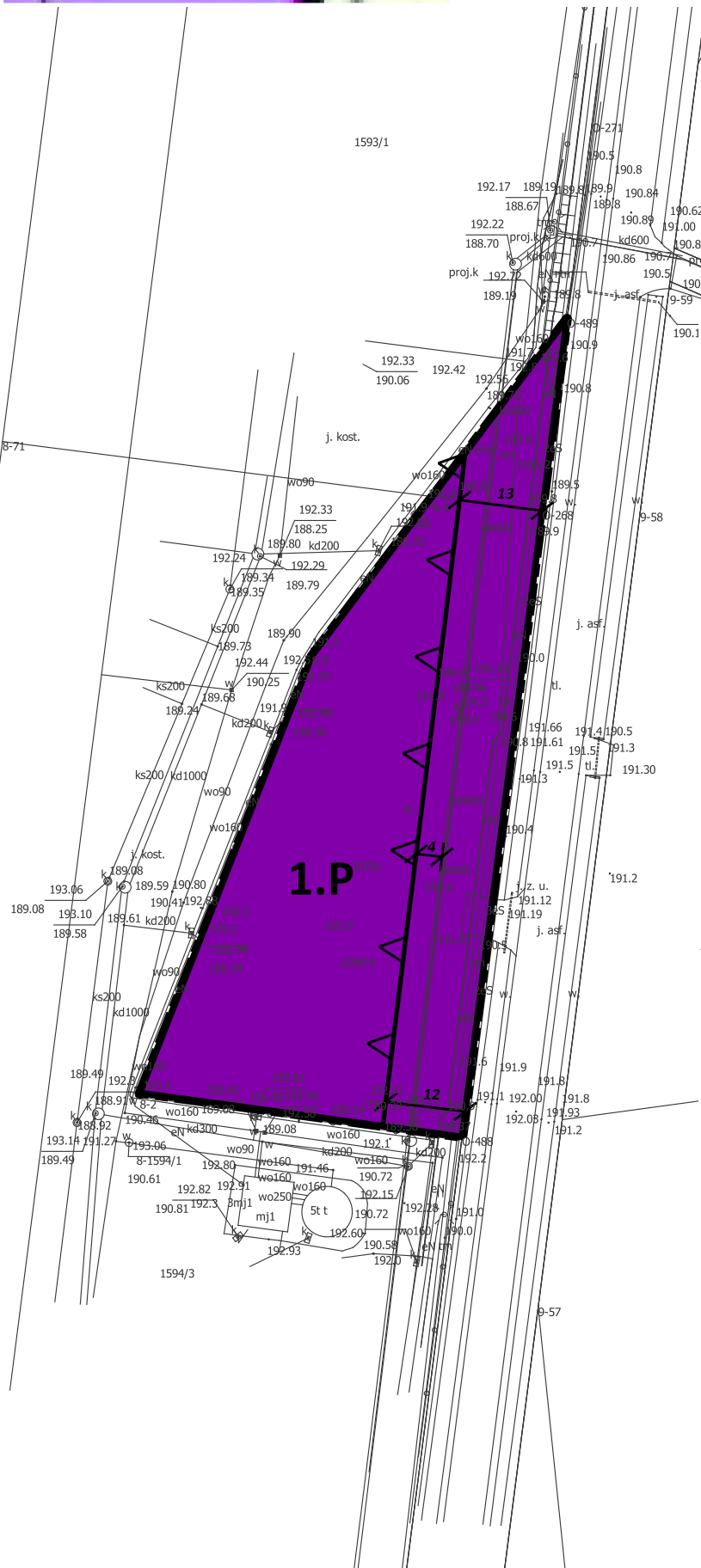
25 0 25 50 75 100 m

Wyrys ze Studium Uwarunkowań i Kierunków Zagospodarowania Przestrzennego Gminy Wolbórz zatwierdzonego uchwałą Nr XVII/159/2012 Rady Miejskiej w Wolborzu z dnia 29 lutego 2012r

Załącznik nr 1 do uchwały Nr..... Rady Miejskiej w Wolborzu z dn..... w sprawie zmiany miejscowego planu zagospodarowania przestrzennego dla terenu obejmującego fragment Miasta Wolborza (działki 1593/2, 1594/4), obręb geodezyjny 08 Miasta Wolbórz



Rysunek planu w skali 1:1000, został sporządzony na urzędowej kopii mapy zasadniczej potwierdzonej za zgodność z oryginałem przechowywanej w Państwowym Ośrodku Dokumentacji Geodezyjnej i Kartograficznej. Licencja nr GBR.6642.2.185.2021_1010_CL.2. Mapa została udostępniona w dniu 25.01.2021 roku.



OZNACZENIA

Obowiązujące ustalenia planu:



granica obszaru objętego planem



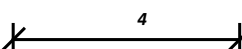
linia rozgraniczająca tereny o różnym przeznaczeniu lub różnych zasadach zagospodarowania



numer oraz symbol literowy przeznaczenia terenu



nieprzekraczalna linia zabudowy



wymiar w metrach

Przeznaczenie terenów:



tereny obiektów produkcyjnych, składów i magazynów

Sporządził	Burmistrz Gminy Wolbórz	
Wykonawca	Biuro Badań Geologicznych i Ochrony Środowiska „EKOPROJEKT”, ul. Łagowska 3/66, 01-464 Warszawa	
Tytuł planszy	Zmiana miejscowego planu zagospodarowania przestrzennego dla terenu obejmującego fragment Miasta Wolborza (działki 1593/2, 1594/4), obręb geodezyjny 08 Miasta Wolbórz gm. Wolbórz	
Zespół projektowy	mgr inż. arch. Robert Kuźmiczuk - główny projektant mgr Wojciech Zaczekiewicz - opracowanie graficzne	
Skala	1:1 000	wrzesień 2021 r.