
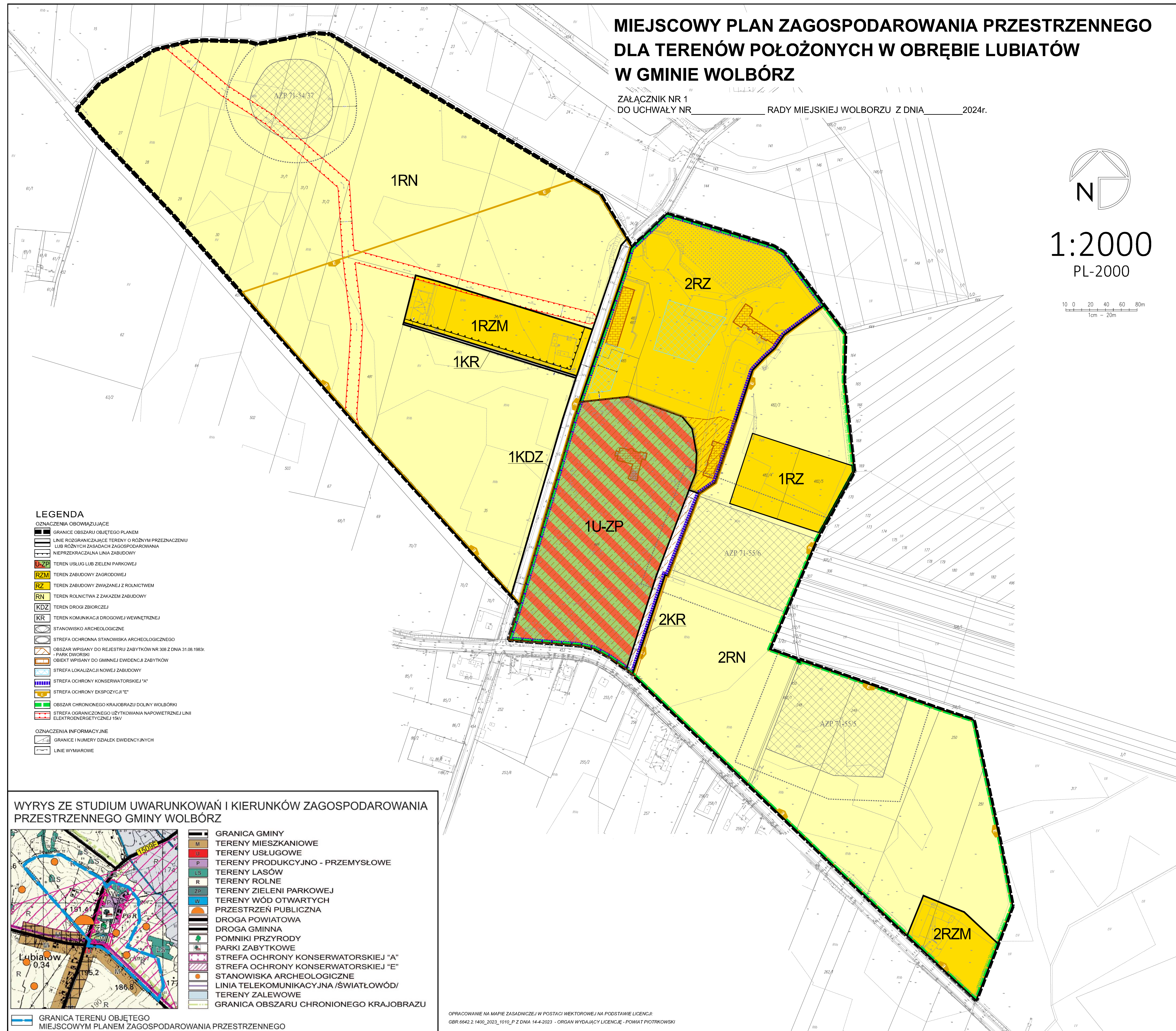
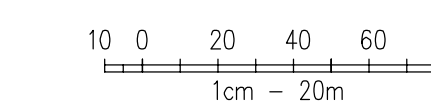


MIĘSCOWY PLAN ZAGOSPODAROWANIA PRZESTRZENNEGO DLA TERENÓW POŁOŻONYCH W OBRĘBIE LUBIATÓW W GMINIE WOLBÓRZ

ZAŁĄCZNIK NR 1
DO UCHWAŁY NR _____ RADY MIEJSKIEJ WOLBORZU Z DNIA _____ 2024r.



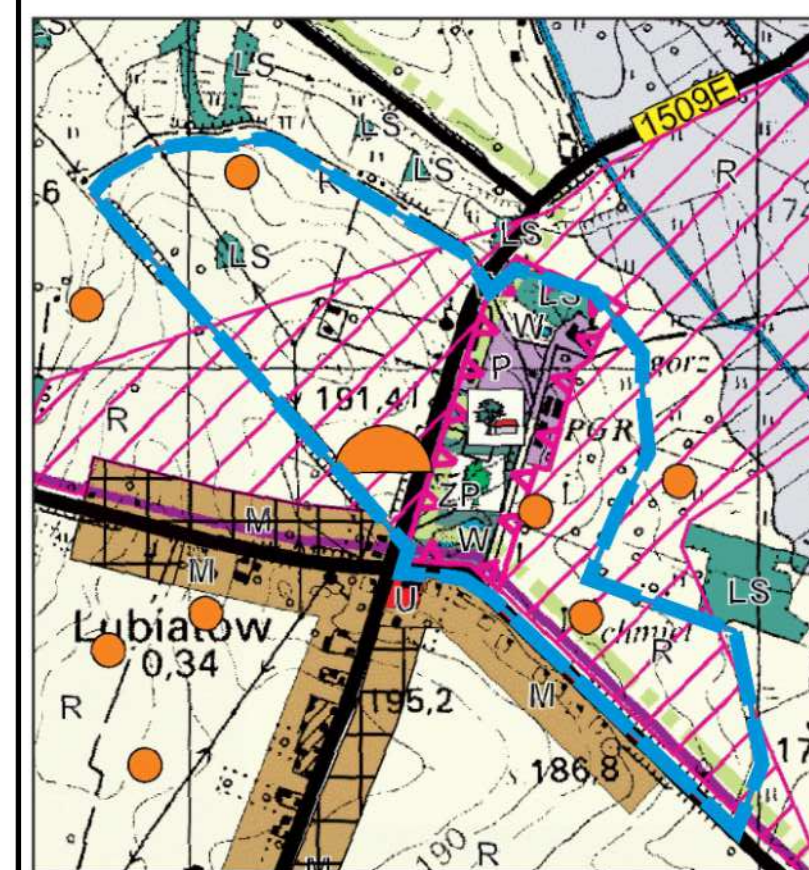
1:2000
PL-2000



LEGENDA

- OZNACZENIA OBOWIAZUJĄCE**
- GRANICE OBSZARU OBJĘTEGO PLANEM
 - LINE ROZGRANICZAJĄCE TERENY O RÓŻNYM PRZEZNACZENIU LUB RÓŻNYCH ZAKŁADACH ZAGOSPODAROWANIA
 - NIEPRZEKAZALNA LINIA ZABUDOWY
 - TEREN USŁUG LUB ZIELENI PARKOWEJ
 - TEREN ZABUDOWY ZAGRODOWEJ
 - TEREN ZABUDOWY ZWIĄZANEJ Z ROLNICTWEM
 - TEREN ROLNICTWA Z ZAKAZEM ZABUDOWY
 - TEREN DROGI ZBIORCZEJ
 - TEREN KOMUNIKACJI DROGOWEJ WIEJNETRZNEJ
 - STANOWISKO ARCHEOLOGICZNE
 - STREFA OCHRONY STANOWISKA ARCHEOLOGICZNEGO
 - OBSZAR WPISANY DO REJESTRU ZABYTKÓW NR 306 Z DNIA 31.08.1983r. - PARK DWORSKI
 - OBSZAR WPISANY DO GMINNEJ EVIDENCJI ZABYTKÓW
 - STREFA LOKALIZACJI NOWEJ ZABUDOWY
 - STREFA OCHRONY KONSERWATORSKIEJ "A"
 - STREFA OCHRONY KONSERWATORSKIEJ "E"
 - OBSZAR CHRONIONEGO KRAJOBRAZU DOLINY WOLBORZ
 - STREFA OGRANICZONEGO UŻYTKOWANIA NAWIETRZNEJ LINII ELEKTROENERGETYCZNEJ TAV
- OZNACZENIA INFORMACYJNE**
- GRANICE I NUMERY DZIAŁEK EVIDENCYJNYCH
 - LINE WYMIAROWE

WYRYS ZE STUDIUM UWARUNKOWAŃ I KIERUNKÓW ZAGOSPODAROWANIA PRZESTRZENNEGO GMINY WOLBÓRZ



- GRANICA GMINY
- TERENY MIESZKANIOWE
- TERENY USŁUGOWE
- TERENY PRODUKCYJNO - PRZEMYSŁOWE
- TERENY LASÓW
- TERENY ROLNE
- TERENY ZIELENI PARKOWEJ
- TERENY WÓD OTWARTYCH
- PRZESTRZEŃ PUBLICZNA
- DROGA POWIATOWA
- DROGA GMINNA
- POMNIKI PRZYRODY
- PARKI ZABYTKOWE
- STREFA OCHRONY KONSERWATORSKIEJ "A"
- STREFA OCHRONY KONSERWATORSKIEJ "E"
- STANOWISKA ARCHEOLOGICZNE
- LINIA TELEKOMUNIKACYJNA /ŚWIATŁOWÓD/
- TERENY ZALEWOWE
- GRANICA OBSZARU CHRONIONEGO KRAJOBRAZU

— GRANICA TERENU OBJĘTEGO
MIĘSCOWYM PLANEM ZAGOSPODAROWANIA PRZESTRZENNEGO

OPRACOWANIE NA MAPIE ZASADNICZEJ W POSTACI WEKTOROWEJ NA PODSTAWIE LICENCJI
GBR 6642 2 1400_2023_1010_P Z DNIA 14.4.2023 - ORGAN WYDAJĄCY LICENCJĘ - POWIAT PIOTRKOWSKI